






-  řešené území
-  LBC - lokální biocentrum návrh
-  LBK - lokální biokoridor návrh

Prvky mimo řešené území

 plochy ÚSES mimo řešené území



**MINISTERSTVO
PRO MÍSTNÍ
ROZVOJ ČR**

Změna č.4 územního plánu Straškov - Vodochody byla
spolufinancována z prostředků Ministerstva pro místní rozvoj ČR

Záznam o účinnosti	
Označení správního orgánu, který změnu územního plánu vydal:	Otisk úředního razítka:
Zastupitelstvo obce Straškov - Vodochody	
Datum nabytí účinnosti změny:	
Jméno a příjmení, funkce a podpis oprávněné úřední osoby pořizovatele: Ing. Kamila Kloubská, vedoucí oddělení úřadu územního plánování	

Odpovědný projektant:
Ing. Petr Laube
Autorizovaný architekt pro obor územní plánování
ČKA 03 889
Vojtěšská 391, 277 11 Neratovice

Autorský kolektiv:
Ing. Petr Laube

Pořizovatel:
Městský úřad Roudnice nad Labem,
úřad územního plánování,
Karlovo nám. 21, 413 01 Roudnice n/L

Objednatel:
Obec Straškov - Vodochody
Straškov - Vodochody 2
411 84 Straškov - Vodochody



Název akce:

**ZMĚNA č.4
ÚZEMNÍHO PLÁNU
STRAŠKOV - VODOCHODY**



Etapa:

Název výkresu:
Výkres širších vztahů

Formát:
A3

Datum:
06 / 2026

Měřítko:
1 : 25 000

Číslo paré:

Číslo výkresu:
7